






УСЛОВНЫЕ ОБОЗНАЧЕНИЯ

- Граница проекта планировки территории
- Существующие ограждения и заборы
- Существующие строения, сооружения
- Скважины

Существующие инженерные сети:

- Кабель высокого напряжения
- Кабель низкого напряжения
- Воздушные электролинии

Примечание:  
1. Границы зон действия публичных сервитутов в границах проекта планировки территории и проекта межевания отсутствуют;  
2. Для подготовки проекта межевания территории использовались материалы и результаты инженерных изысканий выполненные в 2017 году  
3. Границы красных линий совпадают с границами проекта планировки территории

						37971—А					
						Строительство аэропортового комплекса "Мирный", г.Мирный, Республика Саха (Якутия)					
Изм.	Кол.	Лист	№ док.	Подпись	Дата						
Разработал		Точилин			05.19	Проект планировки территории			Статус	Лист	Листов
Нач.отг.		Комрус			05.19	Материалы по обоснованию проекта планировки территории			ППТ	3	5
Н.контр.		Касем			05.19						
ГИП		Белченко			05.19	Результаты инженерных изысканий М 1:5000				АО "ПИИНИИ ВТ "Ленаэропроект"	